
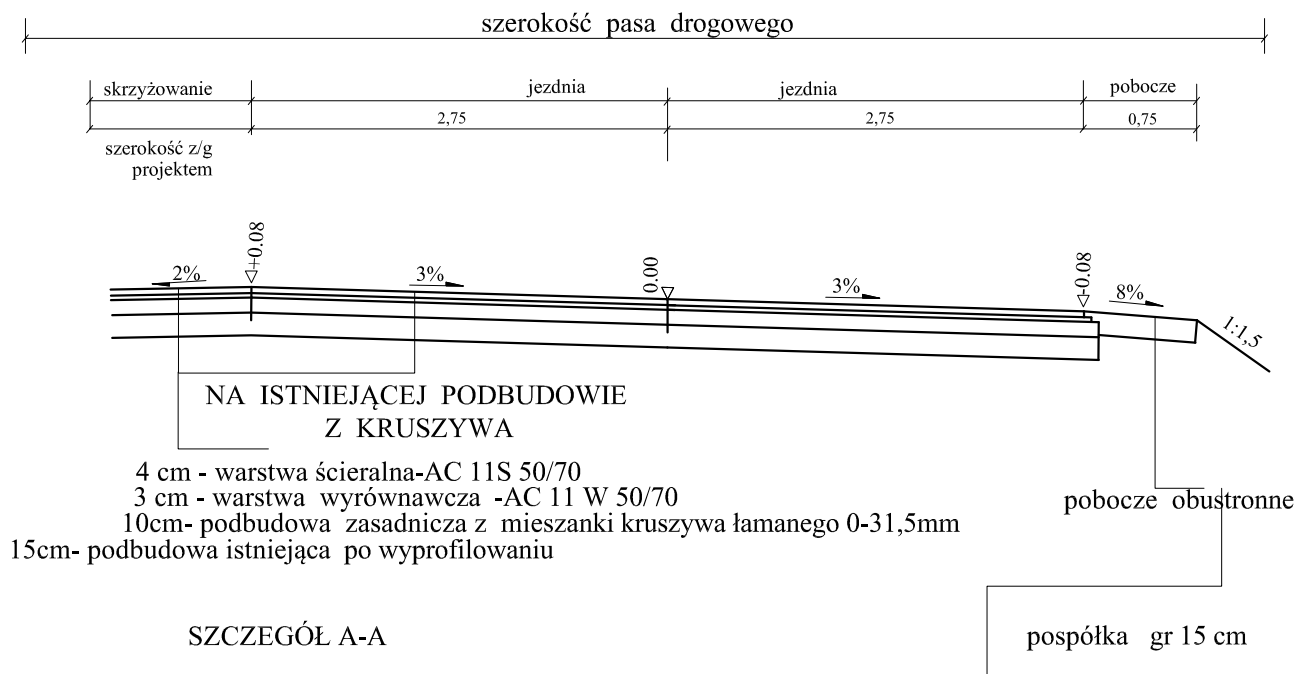


Przekrój normalny nr 1

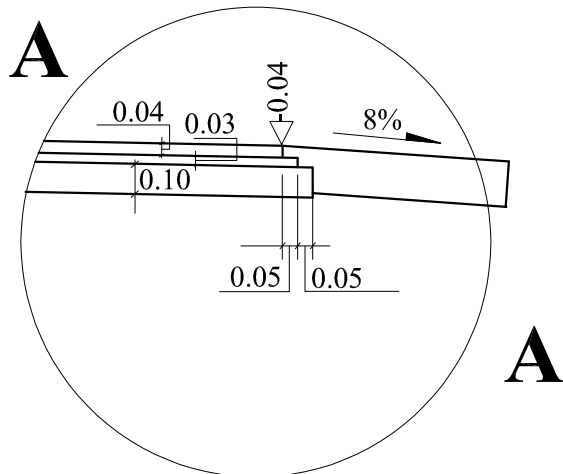
lok 0+000,00 - 0+109,28
lok 0+109,28 - 0+885,00



Przekrój normalny nr 2 lok 0+109,28 - 0+118,95 skrzyżowanie



SZCZEGÓŁ A-A



TYTUŁ PROJEKTU: Przebudowa drogi gminnej zapewniającej dojazd do gruntów ornych wsi Żebrówka nr ewid 440 i wsi Wólka Kałuska nr ewid 171		Rys 2	
TYTUŁ RYSUNKU: PRZEKROJE NORMALNE			
INWESTOR: Burmistrz Gminy Kałuszyn ul. Siedlecka 56C 08-130 Kotuń			
Projektant: Mieczysław Federowicz upr. bud. nr 4224/8/7/86 Nr MOIB MAZ/BD/2234/01		Skala:	1: 50
		Branża:	Drogowa
		Stadium:	PB
		Data:	lipiec 2020 r